

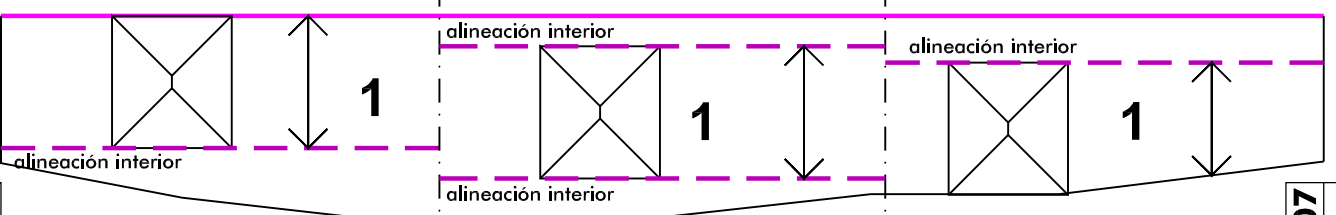






ORDENANZA			
1	URBANO Estricto	2	URBANO BORDE
3	DOTACIÓN-EQUIPAMIENTO	4	ESPACIO LIBRE-ZONA VERDE
----- LÍMITE ENTRE ORDENANZAS			

CLASIFICACIÓN SUELO RÚSTICO	
SR/PC	SUELO RÚSTICO CON PROTECCIÓN CULTURAL

CONDICIONES DE LA EDIFICACIÓN			
	ALINEACIÓN		LÍNEA DE SOPORTALES
	NUEVA ALINEACIÓN		FUERA DE ORDENACIÓN
	ALINEACIÓN INTERIOR	D-01	EDIFICIO DISONANTE







SEÑALIZACIÓN CAMINO DE SANTIAGO				22.1
	SEÑALIZACIÓN		ELEMENTO SINGULAR	
	PANEL INFORMATIVO	  	NUEVA SEÑALIZACIÓN	

ACTUACIONES PROPUESTAS			
AP-01	ACTUACIÓN PROPUESTA	— — —	ACTUACIÓN PROPUESTA

PARCELAS SINGULARES	
PS-01	PARCELA SINGULAR Y NÚMERO
	ÁREA DE MOVIMIENTO

CATÁLOGO			
EA-00	ELEMENT. ARQUITECTÓNICO	ES-00	ELEMENTO SINGULAR
EI-00	ELEMENT. INFRAESTRUCTURA	CU-00	CONJUNTO URBANO
B-GE-00	BIC (PALLOZAS Y HÓRREOS)		PARCELA CATALOGADA
ELEMENTO PROTEGIDO			

DELIMITACIÓN			
	CAMINO DE SANTIAGO		ITINERARIO ALTERNATIVO
	ÁMBITO DE PROTECCIÓN DEL CAMINO DE SANTIAGO		
	ENTORNO DEL ÁMBITO URBANO		

**AYUNTAMIENTO DE VEGA DE VALCARLOS**  
**PROVINCIA DE LEÓN**

**PLAN ESPECIAL DE PROTECCIÓN DEL CONJUNTO HISTÓRICO DEL CAMINO DE SANTIAGO DEL MUNICIPIO DE VEGA DE VALCARLOS**

**PLAN ESPECIAL CAMINO DE SANTIAGO**

**ORDENACIÓN DE LA EDIFICACIÓN**

LA FABA **2.2.1-07**

ESCALA: 1 : 1.000